



## Bad Belzig

**Route:** Vom Bahnhof der Ausschilderung zum Europaradweg R1 Richtung Potsdam folgen. Hinter dem Freizeit- und Erlebnisbad nach links in den Weitzgrunder Weg abbiegen.

**Sehenswert:** Burg Eisenhardt, historische Altstadt, Reha-Klinik, SteinTherme und Kurpark

**Einkehr:** diverse Möglichkeiten in der Stadt, an der Strecke liegen: Fläming-Bahnhof, Eiscafé zur Postmeile, Seecafé

**Regionale Produkte:** Whisky Destillerie (Bier, Whiskey), Töpferin Karina Hilbig in der Straße der Einheit, LandMarkt Bad Belzig (Bio- und regionale Lebensmittel)

8 km



## Weitzgrund

**Sehenswert:** Mittelpunkt der ehemaligen DDR (ca. 1 km weiter in Richtung Verlorenwasser - hier kann man sich ins „Mittelpunkt-Buch“ eintragen

4 km



## Verlorenwasser

**Einkehr:** Hirschtränke mit schönem Biergarten (wenn geöffnet ist...)

**Natur:** Querung des Verlorenwasserbachs im Ort

**Abstecher:** Zum Naturschutzgebiet „Werbiger Heide“ führt in Egelinde ein Waldweg gegenüber vom Post-Briefkasten in den Wald - teilweise sehr sandig (5 km).

3 km



## Werbiger

**Sehenswert:** Feldsteinkirche (Schlüssel bei Fam. Charpentier, Tel. 033847 41512)

**Natur:** schöne Allee vor dem Gutshof

5 km



## Schmerwitz

**Sehenswert:** Gut Schmerwitz, Töpferwerkstatt Königsblau Keramik, Aktivistenhäuser, Gutskirche, Schloss (wird derzeit saniert)

**Einkehr:** Bio-Restaurant „Gutsküche“

**Regionale Produkte:** Bio-Hofladen Gut Schmerwitz, Töpferladen

2 km



## Hagelberg

**Sehenswert:** Höchstes Gipfelkreuz Brandenburgs auf dem 201 m hohen Hagelberg - ins Gipfelbuch eintragen nicht vergessen!, Altes und Neues Denkmal zur Schlacht bei Hagelberg

1 km



## Klein Glien

**Sehenswert:** Gutshof Glien, Gutspark, Kirche (Schlüssel bei Hrn. Schmidt, Tel. 033841 38696)

**Einkehr:** Café Apfel

3 km



## Borne

**Sehenswert:** Feldsteinkirche St. Pancratius (Schlüssel bei Fam. Grünert, Tel. 033841 35231), Bockwindmühle Abstecher 650 m Richtung Bergholz)

5 km



## Bad Belzig



Das höchstgelegene Gipfelkreuz in Brandenburg steht auf dem Hagelberg. Tragen Sie sich in das Gipfelbuch ein!

Naturpark  
Hoher Fläming



## Tourentipp 4: Radtour zum Mittelpunkt (31 km)



Das Ziel dieser Radtour ist ein bisschen kurios: Es geht zum Mittelpunkt der ehemaligen DDR! Nahe Weitzgrund gelegen, ist der Punkt ein beliebtes Ziel für Ausflügler im Naturpark. In der Schutzhütte vor Ort liegt sogar ein Mittelpunktbuch aus. Nächstes Ziel ist Verlorenwasser. Im Sommer lohnt sich ein Abstecher nach Egelinde und zur »Werbiger Heide«. Über Werbig führt die Tour durch eine wunderschöne Allee nach Schmerwitz. Hier lohnt ein Besuch der Töpferei und des benachbarten Bio-Restaurants „Gutsküche“. Von Schmerwitz geht es nach Hagelberg. Wo Napoleons Truppen 1813 erfolgreich in die Flucht geschlagen wurden, kann man sich am höchst gelegenen Gipfelkreuz Brandenburgs ins Gipfelbuch eintragen. Über Klein Glien und Borne geht es zurück nach Bad Belzig.

### Info & Kontakt

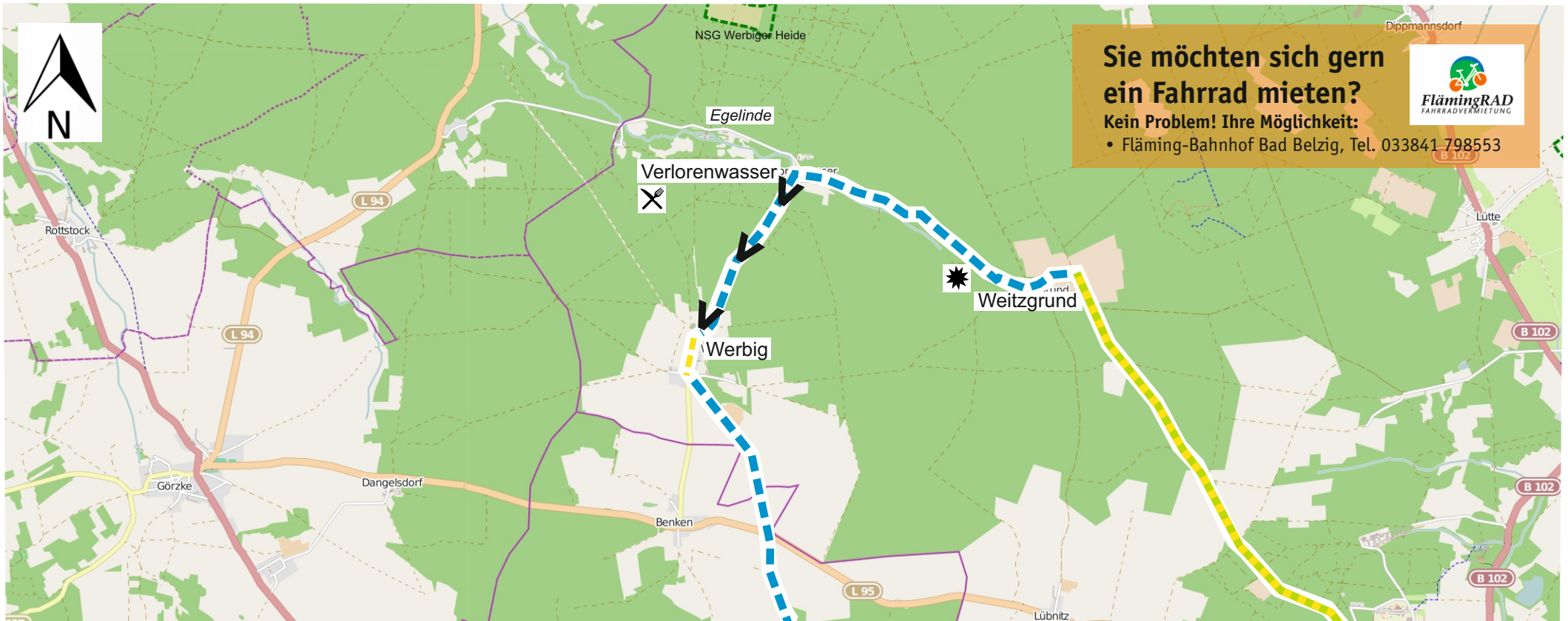
Naturparkzentrum Hoher Fläming  
OT Raben · Brennereiweg 45 · 14823 Rabenstein/Fläming  
Telefon: 033848 60004 · E-Mail: [info@flaeming.net](mailto:info@flaeming.net)  
Internet: [www.flaeming.net](http://www.flaeming.net)



**Sie möchten sich gern ein Fahrrad mieten?**













**Kein Problem! Ihre Möglichkeit:**

• Fläming-Bahnhof Bad Belzig, Tel. 033841 798553



### Mittelpunkt-Radtour (31 km)

Dieser Tourenvorschlag ist im Gelände (ohne Routenlogo) ausgeschildert - folgen Sie der Radwegweisung.

-  Radweg auf „Pfefferkuchenpflaster“ an kaum befahrener Straße
-  Radroute auf mäßig befahrener Asphaltstraße
-  Radroute auf mäßig befahrener Kopfsteinpflasterstraße
-  starke Steigung
-  Restaurant, Café, Bistro
-  Sehenswert
-  Tourist-Information
-  Fahrradvermietung
-  Museum, Ausstellung
-  Regionale Produkte
-  Unterkunft
-  Bahnhof

 3 Kilometer

Kartengrundlage:  
[www.openstreetmap.org](http://www.openstreetmap.org)

